

Odbor dopravy a silničního
hospodářství
Oddělení silničního hospodářství

Datum	Oprávněná úřední osoba	Číslo jednací	Spisová značka
3. června 2024	Bc. Helena Dohnalová	KUZL50255/2024	KUSP48966/2024DOP

VEŘEJNÁ VYHLÁŠKA

OPATŘENÍ OBECNÉ POVAHY

Stanovení přechodné úpravy provozu na silnici I/69, I/57, I/49

Krajský úřad Zlínského kraje, Odbor dopravy a silničního hospodářství (dále jen „ODSH KÚZK“), podle ust. § 124 odst. 4 písm. b) a podle ust. § 77 odst. 1 písm. b) zákona č. 361/2000 Sb., o provozu na pozemních komunikacích a o změnách některých zákonů (zákon o silničním provozu), ve znění pozdějších předpisů (dále jen „zák. č. 361/2000 Sb.“), na základě návrhu společnosti **NVB LINE s.r.o., sídlo: Kvasice, Cukrovar 716, PSČ 768 21, IČO: 26979675 zastupující na základě plné moci: Ředitelství silnic a dálnic s.p., Na Pankráci 56, 145 05 Praha 4, doručovací adresa: Správa Zlín, Fügnerovo nábřeží 5476, 760 01 Zlín (dále také „navrhovatel“), po projednání s dotčeným orgánem státní správy odpovědným za bezpečnost a plynulost silničního provozu, kterým je dle ust. § 77 odst. 2 písm. b) zák. č. 361/2000 Sb. Policie České republiky, Krajské ředitelství policie Zlínského kraje, územní odbor Vsetín, dopravní inspektorát – úsek dopravního inženýrství (dále také „DI PČR Vsetín“) a územní odbor Zlín, Dopravní inspektorát (dále také „DI PČR Zlín“), opatřením obecné povahy podle ust. § 171 a násl. části šesté zákona č. 500/2004 Sb., správní řád, ve znění pozdějších předpisů (dále jen „správní řád“), a podle ust. § 77 odst. 5 zák. č. 361/2000 Sb.,**

stanoví

přechodnou úpravu provozu

na silnici: I/69, I/57, I/49

v úseku: silnice I/69 km cca 2,805 – 5,206 provozního staničení, k.ú. Lhota u Vsetína a k.ú. Liptál, okr. Vsetín

a na objízdné trase silnici I/69 Lhota u Vsetína – Vsetín – silnici I/57 Vsetín – Ústí – Leskovec - Valašská Polanka – silnici I/49 Prlov – Pozděchov - Bratřejov – Vizovice – silnici I/69 Vizovice – Lutonina – Jasenná,

v termínu: dle příslušného Rozhodnutí vydaného ODSH KÚZK

z důvodu: opravy silnice I/69 „Silnice I/69: Lhota u Vsetína – Liptál (II. část)“

v rozsahu dopravního značení:

podle 3 situací dopravního značení s názvem „SILNICE I/69 LHOTA U VSETÍNA – VSETÍN II. ETAPA“ situace I. ETAPA, II. ETAPA, II. ETAPA OBJÍZDNÁ TRASA NAD 3,5 t, které vypracoval NVB LINE s.r.o., a které jsou nedílnou součástí tohoto stanovení s tím, že při realizaci výše uvedené přechodné úpravy provozu budou respektovány následující podmínky:

1. V rámci prací bude oprava silnice I/69 rozdělena do dvou etap. V I. etapě při provádění prací v km cca 2,805 – 3,390 staničení bude provoz řízen kyvadlově světelným signalizačním zařízením (SSZ), popř. usměrňován řádně proškolenými a označenými osobami. Ve II. etapě při provádění prací v km cca 3,390 – 5,206 bude provoz veden jednosměrně po silnici I/69 ve směru Vizovice – Vsetín, opačný směr bude sveden na objízdnu trasu po silnici III/4887 – jedná se o objízdnu trasu pouze pro vozidla do 3,5 t a vozidla BUS. Vozidla nad 3,5 t budou mít vyznačenu objízdnu trasu po silnicích I/69, I/57 a I/49.
2. V rámci stavby „Most ev. č. 69-008 přes potok Jasenka v obci Jasenná“ je nyní vyznačena totožná objízdna trasa, která bude končit 30.6.2024. Výše uvedená objízdna trasa pro vozidla nad 3,5 t bude na tuto objízdnu trasu plynule navazovat od 1.7.2024. V rámci uzavírky železničního přejezdu v Ústí, která se má uskutečnit v neděli 30.6.2024, nebude objízdna trasa vyznačena.
3. Pro průjezd bude zachován maximální průjezdní profil komunikace min. šířky 3,0 m. Řízení návěstidel SSZ bude synchronizováno tak, aby nedocházelo k tvoření kolon.
4. **Bude případně upraveno stávající dopravní značení, které je v rozporu s navrženou přechodnou úpravou.**
5. **Pracoviště bude od komunikace odděleno a udržováno v dobrém stavu.**
6. Dopravní značení a dopravní zařízení bude užito a instalováno na komunikaci v souladu se zák. č. 361/2000 Sb., a s vyhláškou č. 294/2015 Sb., kterou se provádějí pravidla provozu na pozemních komunikacích, v platném znění.
7. Dopravní značení přechodné úpravy provozu na pozemních komunikacích bude provedeno v souladu s ustanovením § 62 odst. 2 zák. č. 361/2000 Sb., na červenobíle pruhovaném sloupku (stojánku).
8. Umístění dopravních značek bude v souladu se Zásadami pro dopravní značení na pozemních komunikacích TP 65, schválených MD č.j. 532/2013-120-STSP/1 ze dne 31.7.2013 s účinností od 1.8.2013 (dále jen „TP 65“), dále podle obecných schémat uvedených v dokumentu ŘSD s. p., „Příručka pro označování pracovních míst na dálnicích a silnicích“ (schváleného MD ČR, Odborem liniových staveb a sil. správního úřadu dne 24.11.2023 pod č.j. MD-39682/2023-930/3, sp. zn. MD39682/2023/930 RD) a dle schémat, které jsou v dokumentu obsaženy, se Zásadami pro vodorovné dopravní značení na pozemních komunikacích TP 133 schválených MD ČR č.j. 538/2013-120-STSP/1 s účinností od 1.8.2013.
9. Bude užito dopravních značek základního rozměru, retroreflexního provedení RA2.
10. Technické požadavky na dopravní značení budou odpovídat zvláštním technickým předpisům, např. ČSN EN 12899-1,2 a ČSN EN 1436, TP 143, TP 66, vyhláše č. 294/2015 Sb. ad.
11. Přenosné dopravní značky nelze umísťovat do rozhledových polí křižovek přechodů pro chodce, sjezdů apod. tj. v místech, kde by tvořily překážku potřebnému rozhledu, popř. kde by jeho umístěním došlo k jinému ohrožení bezpečnosti silničního provozu.
12. **Přenosné svislé dopravní značky, přechodné vodorovné dopravní značky, světelné signály, dopravní zařízení a zařízení pro provozní informace smějí být užívány jen po nezbytně nutnou dobu, v takovém rozsahu a takovým způsobem, jak to nezbytně vyžaduje bezpečnost a plynulost provozu na pozemních komunikacích nebo jiný důležitý veřejný zájem (§ 78 odst. 2, 3 zák. č. 361/2000 Sb.)**
13. Přechodné dopravní značky a dopravní zařízení budou po dobu celé akce udržovány čisté a přehledné. Budou prováděny pravidelné kontroly umístění přenosného DZ. Zjištěné závady na přenosném DZ budou neprodleně odstraněny.
14. Překážka silničního provozu bude osvětlena soupravou výstražných světel typu 1.
15. Zhotovitel dopravního značení musí mít platné oprávnění pro provádění těchto prací (živnostenský list) a způsobilost pro zajištění jakosti provádění SDZ.
16. Případné operativní změny přechodného dopravního značení proběhnou po konzultaci s DI PČR Vsetín, příp. DI PČR Zlín a ODSH KÚZK na základě odsouhlasené situace dopravního značení.
17. Realizace přechodné úpravy provozu je podmíněna existencí rozhodnutí vydaného ODSH KÚZK (předpokládaná doba realizace 10.6.2024 - 31.10.2024).
18. **Za instalaci, stav stanoveného dopravního značení, jeho kontrolu, udržování po celou dobu přechodné úpravy provozu v souladu s tímto stanovením bude zodpovědný STRABAG a.s., sídlo: Kačírkova 982/4, Jinonice, 158 00 Praha 5, IČO: 60838744.**

Dotčené osoby (datová schránka):

- NVB LINE s.r.o., Kvasice, Cukrovar 716, PSČ 768 21, IČ: 269 79 675 *zastupující na základě plné moci*: Ředitelství silnic a dálnic s.p., Na Pankráci 56, 145 05 Praha 4, *doručovací adresa*: Správa Zlín, Fügnerovo nábřeží 5476, 760 01 Zlín
- Ředitelství silnic a dálnic s.p., Správa Zlín, Fügnerovo nábřeží 5476, 760 01 Zlín

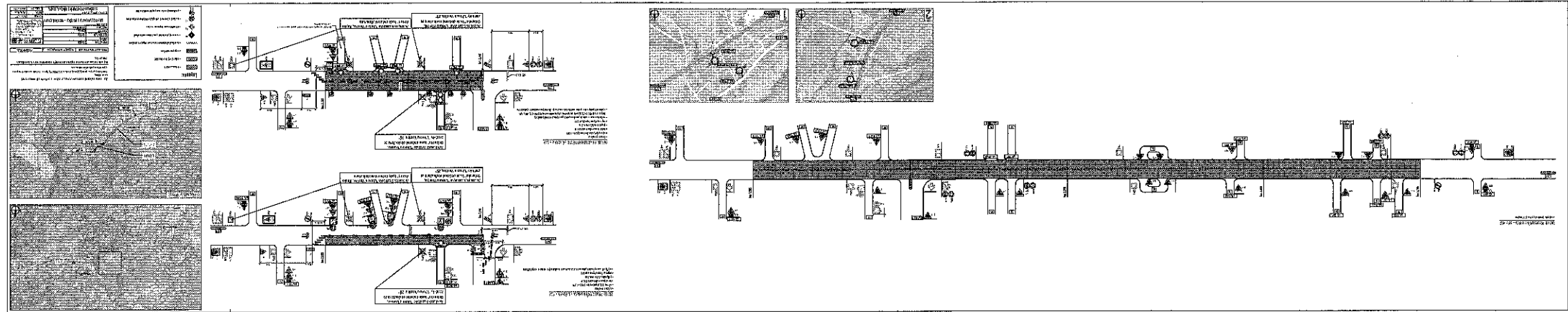
Dotčené orgány (datová schránka):

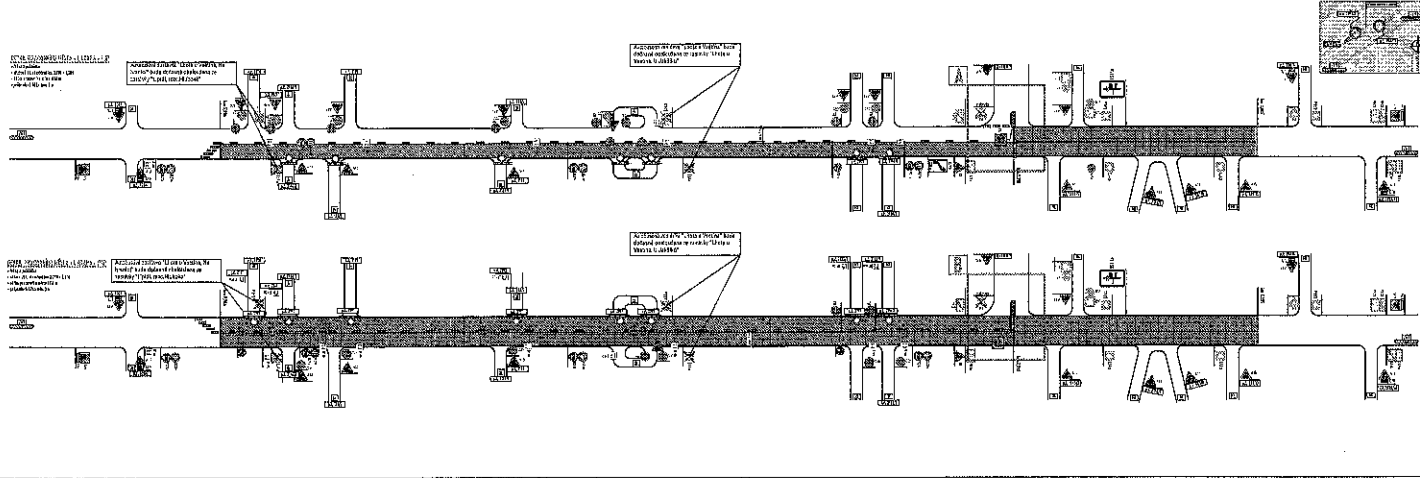
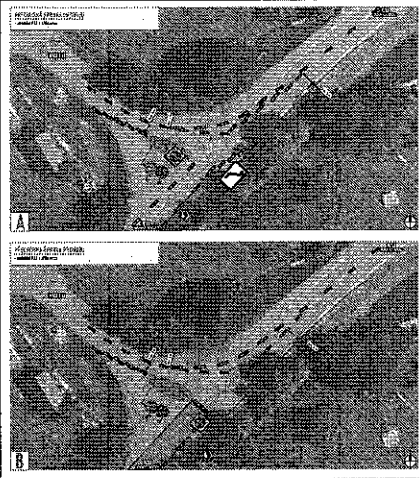
- DI PČR Vsetín, Hlásenka 1516, Vsetín
- DI PČR Zlín, nám. T.G.M. 3218, Zlín

Ostatní (datová schránka):

- STRABAG a.s., sídlo: Kačírkova 982/4, Jínonice, 158 00 Praha 5 - osoba odpovědná
- Městský úřad Vsetín, odd. dopravy
- Koordinátor veřejné dopravy Zlínského kraje s.r.o.
- **Obecní úřad Lhota u Vsetína, Vsetín, Ústí, Leskovec, Valašská Polanka, Prlov, Pozděchov, Bratřejov, Vizovice, Lutonina, Jasenná, Liptál,**

se žádostí o bezodkladné vyvěšení oznámení na úřední desce na dobu nejméně 15 dnů a o zpětné zaslání potvrzeného vyvěšení po uvedenou dobu.





Legend:
 - Roadway
 - Shoulder
 - Utility Structure
 - Manhole
 - Valve
 - Sewer
 - Water
 - Gas
 - Telephone

Project Information:
 PROJECT: ROADWAY IMPROVEMENTS
 CLIENT: MUNICIPALITY OF [Name]
 DATE: [Date]
 SCALE: 1:500
 DRAWING NO.: [Number]

